

**Qeqqata Kommuniata 2012-imiit 2024 tikillugu Kommunip  
pilersaarusiortfigineqarneranut, kommunip  
pilersaarusiortfigineqarneranut tapiliusseq nr. 28**

**Kommuneplantillæg nr. 28 til kommuneplanen for Qeqqata  
Kommunia 2012 - 2024**

**Qeqqata Kommuniani Itillip kujataatungaani qaqqani inuilaami  
takornariaqartitsinissamut akuersissut**

**Koncessionsområde til vildmarksressort i fjeldene syd for Itilleq i Qeqqata  
Kommunia**



# Nr. 28

<b>2012-imiit 2024-mut kommunip pilersaarusiorgiaqarneranut tapiliusaaq nr. 28</b>
Kommunip pilersaarusiorgiaqarneranut tapiliusamik suliaqartuuvoq: Qeqqata Kommunia Teknikkimut avatangiisinullu Immikkoortortaq Pilersaarusiornermut immikkoortortaq Postboks 1014 3911 Sisimiut Email teknik@qeqqata.gl  Oqarasuaat: 86 74 76
Kommunip pilersaarusiorgiaqarnerani tapilussassatut siunnersuut 2016-imi aggustip 16-iani Aningaasaqarnermut ataatsimiititaliamit, 2016-imilu aggustip 25-ani kommunalbestyrelsimit akuersissutigineqarpoq
Kommunip pilersaarusiorgiaqarnerani tapiliusaaq, 2016-imi septembarip qulingiluaanit, 2016-imi novembarip arferngata tungaanut tamanut saqqummiunneqarpoq  Tusarniaanermi akissuteqaatit najukkamut qulaani taaneqartumut nassiunneqassapput
Kommunip pilersaarusiorgiaqarnerani tapiliusaaq, 201x-imi xxx-ip xx-ani kommunalbestyrelsimit inaarutaasumik akuersissutigineqarpoq
Kommunip pilersaarusiorgiaqarnerani tapiliusaaq xxxx-imi xxxx-ip xx-ani tamanut saqqummiunneqarpoq.

<b>Kommuneplantillæg nr.28 til Kommuneplan 2012-2024</b>
Kommuneplantillægget er udarbejdet af:  Qeqqata Kommunia Området for Teknik & Miljø Planafdelingen Postboks 1014 3911 Sisimiut Email teknik@qeqqata.gl  Telefon: 86 74 76
Forslaget til kommuneplantillæg blev vedtaget i Økonomiudvalget 16. august 2016 og i Kommunalbestyrelsen den 25. august 2016
Forslaget til kommuneplantillæg er offentliggjort fra den 9. september til den 6. november 2016  Høringssvar skal sendes til ovennævnte adresse
Kommuneplantillægget er endelig godkendt af kommunalbestyrelsen den xx xxxxxxx
Kommuneplantillægget er offentlig bekendtgjort xxxxxxx

# KOMMUNEMI PILERSAARUT SUNAAGAMI

Pilersaarusiorneq aamma nunaminertat atorneqarnerat pillugit Inatsisartut inatsisaat nr. 17, 17. november 2010-meersoq malillugu, kommunalbestyrelsiq pilersaarusiornermigut nunaminertanillu aqutsinermigut ingerlatsinermigullu, innuttaasut akornanni pissutsit tamakkiisumik naliliiffigeqqaarnerisigut kommunimi nunaminertat atorneqalertamissaat pissaaffigaa.

Taamaattumik pilersaarusiornermi tamakkiisumik assiliartaliisussamik kommunimi pilersaarusiortoqarpoq, taamaalillunilu iliuusissat aalajangersimasut ataqtigiisillugit nalilersuiffiqeqarnissaannut, innuttaasut kommunalbestyrelsilu periarfissaqalertarput. Kommunip siunissami ineriartornissaanut, kommunip pilersaarusiornermigut aallaaviuvoq.

Kommunimi nunaminertat qanoq atorneqarnissaat pillugit, kommunip pilersaarusiornermigut kommunalbestyrelsi aalajangersakkanik aalajangersaasarpoq. Illuliornermi, aqquinniornermi, pisuinnarnut aqquinniornermi, teknikkimut tunngasunik sanaartornermi il.il. qanoq inissiisoqassanersoq, qanorlu ilusiiisoqassanersoq pillugit nunaminertat assigiinngitsut iluini aalajangersagaqarpoq.

Kommunip pilersaarusiornermigut allanngortinneqarsinnaavoq – assersuutigalugu immikkoortut ilaat naammangippata piffissamulluunniit naleqqutinngippata. Tamanna kommunip pilersaarusiornermigut tapiliussap akuersissutigineratigut pisinnaavoq.

Pilersaarut una, Qeqqata Kommunia 2012-imit 2024 tikillugu pilersaarusiornermigut tapiliussaavoq.

Kommunip pilersaarusiornermigut tapiliussaq nassuiaatitaqarpoq, tassani kommunip pilersaarusiornermigut tapiliussamut naatsorsuutigisat anguniakkallu nassuiaatigineqarlutik.

Tamatuma kingorna aalajangersakkanik imaqarpoq, immikkoortitamut pingaarnertut aalajangersakkanik, matumanilu immikkoortitaq assigalugu immikkoortortamut ersarinnerusumik aalajangersakkanik imaqartinneqarluni. Illut, aqquerngit, pisuinnarnut aqquerngit, teknikkikkut atortuutit il.il. inissinnissaat ilusissaallu ersarinnerusumik aalajangersakkanik ilaqartinneqarpoq.

Kommunip pilersaarusiornermigut tapiliussamut matumunnga, pilersaarutinullu allanut tunngatillugu paasissutissat, tullinnguuttumut saaffiginnissuteqarnikkut pissarsiarineqarsinnaapput:

Qeqqata Kommunia  
Teknikkimut Avatangiisinullu Immikkoortortaq  
Pilersaarusiornermi immikkoortortaqarfik

# HVAD ER EN KOMMUNEPLAN

Efter Inatsisartutlov nr.17 af 17. november 2010 om planlægning og arealanvendelse, har kommunalbestyrelsen gennem planlægning og administration pligt til at medvirke til, at arealerne indenfor kommunen tages i anvendelse ud fra en samfundsmæssig helhedsvurdering.

Derfor udarbejdes kommuneplanen der giver et helhedsbillede af planlægningen, og derved får borgerne og kommunalbestyrelsen mulighed for at vurdere konkrete tiltag i sammenhæng. Kommuneplanen er det plandokument der styrer den fremtidige fysiske udvikling i kommunen.

I kommuneplanen fastlægges kommunalbestyrelsen bestemmelser for, hvordan arealerne i kommunen skal anvendes. Indenfor de forskellige arealer, er der bestemmelser for placeringen og udformningen af bygninger, veje, stier, tekniske anlæg os

Kommuneplanen kan ændres – f.eks. når den på nogle punkter ikke er tilstrækkelig eller tidssvarende. Dette kan ske ved vedtagelse af et kommuneplantillæg.

Denne plan er et tillæg til kommuneplanen for Qeqqata Kommunia 2012 – 2014.

Selve kommuneplantillægget består af en redegørelsesdel hvor der redegøres for de forudsætninger og mål der er for kommuneplantillægget.

Herefter en bestemmelsesdel, der består af overordnede bestemmelser for delområdet og detaljerende bestemmelser for detailområdet der i dette tilfælde er lig med delområdet. Blot med detaljerede bestemmelser for placering samt udformning af bygninger, veje, stier, tekniske anlæg osv

Oplysninger om dette kommuneplantillæg og andre planforhold kan fås ved henvendelse til:

Qeqqata Kommunia  
Området for Teknik & Miljø  
Planafdelingen

## IMAI

### NASSUIAAT

- A. Tunuliaqutaq
- B. Siunertaq
- C. Immikkoortup ilaa ullumikkut
- D. Imarisaa
- E. Pilersaarutinut allanut attuumassutaa
- F. Inatsisitigut atuuffii

### AALAJANGERSAKKAT

#### MALITTARISASSAT PINGAARNERIT

- Siunertaq
- Killilersorneqarnera
- Atorneqarnera
- Pissutsit pioreersut
- Sanaartukkat
- Imartussusia
- Aqqutissat pilersuinerlu
- Eqqissisimatitat eriagisariaqakkallu
- Immikkut aalajangersaaffigisat

#### AALAJANGERSAKKAT SUKUMIINERUSUT

- Immikkoortup pilersaarusingineqarnerata atorneqarnera
- Sanaartukkat annertussusissaat inissisimaffiilu
- Sanaartukkap silatimigut isikkua
- Aqquserngit, aqqusineeqqat biilinullu uninngasarfiit
- Nunaminertat sanaartorfiunngisut.
- Sanaartukkanik avatangiisinillu pioreersunik ataavartitsineq.
- Teknikkikkut atortulersuutit
- Avatangiisinut tunngasut
- Illoqarfimmi immikkoortumut pilersaarummik aamma / imaluunniit kommunip pilersaarusingineqarnerani tapiliussamik atorunnaarsitsineq

Ilanngussaq 1: Immikkoortup ilaa - Nunap assinga takussutissiaq

Ilanngussaq 2: Immikkoortut sammisaqarfiit

## INDHOLD

### REDEGØRELSE

- A. Baggrund
- B. Formål
- C. Delområdet i dag
- D. Indhold
- E. Forholdet til anden planlægning
- F. Retsvirkninger

### BESTEMMELSER

#### OVERORDNEDE BESTEMMELSER

- Formål
- Afgrænsning
- Anvendelse
- Eksisterende forhold
- Bebyggelse
- Rummelighed
- Adgangsforhold og forsyning
- Fredede og bevaringsværdige træk
- Klausulerede zone

#### DETALJEREDE BESTEMMELSER

- Detailområdets anvendelse
- Bebyggelsens omfang og placering
- Bebyggelsens ydre fremtræden
- Vej, sti og parkering
- Ubebyggede arealer
- Bevaring af eksisterende bebyggelse og omgivelser
- Tekniske anlæg
- Miljøforhold
- Ophævelse af lokalplan og/eller
- Kommuneplantillæg

Kortbilag 1: Delområder - oversigtskort

Kortbilag 2: Aktivitetsområder

# Nassuiaat

## A. Tunuliaqutaa

Kommunip pilersaaruserfigineqarneranut tapiliussa q una, takornariartitsinermut akuersissuteqartarnissaq pillugu inatsit 2012-imeersoq, kingornalu 2015-imi tapiliussatut inatsit naapertorlugu, Itillip kujataatungaani qaqqani inuilaami takornariartitsivinnik pilersitsinissamut periarfissiinissaq pillugu suliarineqarpoq.

Inatsimmi piumasaqaataavoq, Kommunip pilersaaruserfigineqarneranut systemimi akuersissuteqarnissamut periarfissanik pilersitsiviusinnaasumik kommunip pilersaaruserfigineqarneranut tapiliussamik sanasoqassasoq. Erfaliup kiisalu Napiarissat kuuini eqalunniarsinnaanermut akuersissutaareersut saniatigut, Erfaliup nunataani tullinnguuttutigut sammisaqartitsinissamut akuersissutinik tunniussisinnaanermut, kommunip pilersaaruserfigineqarnerata tapiliussa q una periarfissiivoq.

- Qulimiguulik atorlugu sisorartitsineq
- Angallassisulerluni sisorartitsineq
- Ujakkaartitsineq
- Qaqqasiutinik sikkilertitsineq
- Qimussertitsineq
- Qajartortitsineq
- Aarsaarneq
- Uumasunik nujuartanik minnerusunik tutunillu piniartitsineq

Takornariartitsisartunut akuersissutinik nalunaaruteqarneq ima paasineqassaaq, immikkoortumi pineqartumi takornariartitsisartut allat qinnuteqarsinnaanatillu ingerlatsisinnaanngillat. Akuersissulli imaanngilaq immikkoortuni allatigut sammisaqartitsinernik ingerlatseqqusaanngitsoq. Taamaalilluni allatigut takornariartitsinerit, piniarnerit assigisaanillu ingerlatsisoqarsinnaavoq. Soorluttaaq nunaqavissut ajornaquteqanngitsumik immikkoortuni eqalunniarsinnaatitaasut.





Siuliani assimi akuersissutinik qinnuteqarfiusinnaasut takuneqarsinnaapput.

## **B. Ullumikkut immikkoortup pilersaarusiorfigineqarnera.**

### ***Inissisimaffik isikkualu***

Immikkoortoq Itillip kujataatungaani inissisimavoq, kangiatungaani Qooruarsuaq Killeq-mit kiisalu Umiartortarfiata Qooruanit killeqartumi. Nunaminertaq 660 kvkm-erit missaanik annertussuseqarpoq.

*Immikkoortoq ullumikkut pinngortitatut – inuilaqaarfittut inissisimavoq, amerlanngitsunik illuaraqarfiulluni, ataaseq Erfalik kuuani qissattarluni egalunniartitsinermut sullissinermut atatillugu atorneqartartoq.*

Immikkoortumi takornariartitsinermut sammisaqartitsinissamik arlaqartunik periarfissiisoqaralarpat, immikkoortumi sanaartornissaq killeqarpoq.

Immikkoortup annertussusaa isigalugu, inuilaatut inissisimaneranik annertunerumik sunniuteqartussaangilaq.

### ***Atorneqarnera***

## **C. Siunertaq**

Siunertaavoq;

\_\_\_nunaannaap naleqquttumik atuisinnaanerup qulakkeernissaa,

takornariartitsisartunullu aningaasaliinissamut tunngaviliinissamut pissutsinik pitsaasunik qulakkeerinissaq, taamatullu inuilaami takornariaqarnerup ineriartortinneqarnissaat.

\_\_inuilaami misigisassarsiornermi illuaqqanik orniginartunik, taamatullu ajornartoornermi unnuiffiusinnaasunik pilersitsinissamut periarfissaqarnissaq qulakkeerniarlugu.

\_\_akuersissutit pilersinneqarnerini sapinngisamik annikinnerpaamik aporaaffiusumik ingerlanneqarnissaannik qulakkeerrinneq.

\_\_inuilaami takornariartitsinissap ingerlanneqarnissaanut pisariaqartunik, soorlu umiatsianut talittarfinnik, ingerlavissianik, illinernik il.il. sanaartorsinnaanermut periarfissiinissaq qulakkeerniarlugu.

#### **D. Imarisai**

##### **Illut sanaartukkallu**

Inuilaami takornariartarfimmik 500 kvm-imik kiisalu atortuutunik toqqorsivimmumut, sulisut najugassaannut, illuaqqanut tallimanut, tamarmik 30 kvm-itut annertutigisunut kiisalu immikkoortumi siammarterneqarlutik misigisassarfiarfittut/aniguniarnermut atugassanut, 200 kvm-isut annertugisumik pilersitsisoqarsinnaavoq,

Kommunip pilersaarusiortifigineqarneranut tapiliusseq nr. 27-mi sanaartorfissatut akuersissutigineqartuni, qissattartitsilluni eqalunniartitsinissamut akuersissutinut atatillugu, inuilaami takornariartitsinissamut sanaartugassat inissinneqarsinnaapput, imaluunniit inuilaami takornariartitsinerup ingerlanneqarnissaanut naapertuuttumut immikkoortumut inissinneqarsinnaallutik. Atortuutinut il.il. sanaartukkat annerpaamik 500 kvm aamma 200 kvm.

Inuilaami takornariartitsinerumut atatillugu, qulimiguulik atorlugu sisorartitsisarnissamut mittarfimmik pilersitsinissamik periarfissiisoqassaaq, soorluttaaq inuilaamut inuilaamiillu takornarissanik assartuinissamut atorneqarsinnaasoq.

##### **Assartuinermi ingerlavissiat.**

”Nunaannarmi qamutunik motoorilinnik atuinerumut malittarisassat”-ni, nunaannarmi assartuinermi ingerlavissiat sumi aqqissorneqarsimanerini aalajangersagaqarpoq.

Takornariartitsivimmi sammisat kiisalu atortuutit takornarissallu assartorneqarnissaannut periarfissaq qulakkeerniarlugu, ukiuunerani aasaanerani ingerlavissianik ilanngussinissaq naatsorsuutigineqarpoq.

#### **E. Pilersaarutitut allanut attuumassuteqarnera**

##### ***Nuna tamakkerlugu pilersaarutitut***

Immikkoortup ilaanut pilersaarusiorteq, nuna tamakkerlugu pilersaarummut sunniuteqassanngilaq, immikkoortoq nunaannartut (O-immikkoortoq) pingaarnertut ilisarnaataanik allannguutaanngitsumik illuaraliornerit allatigullu sanaartuinerit ingerlanneqarsimanissaat naatsorsuutaavoq.

Sanaartukkanik pilersitsitsinnginnermi, sanaartugassat VVM-nalunaarut

naapertorlugu nalunaarutigineqaqqaarnissaat naatsorsuutigineqassaaq

### ***Pinngortitamik illersuineq pillugu inatsit***

Immikkoortup pilersaarusifigineqarneranut Pinngortitamik illersuineq pillugu inatsit – Pinngortitamik illersuineq pillugu Inatsisartut inatsisaat nr. 29, 18. december 2003-meersoq atuuppoq. Inatsisartut inatsisaatigut Kalaallit Nunaanni pinngortitaq illersueqataaffiginissaanut siunertaavoq.

Illersuineq pissaaq uumassusileqarfiit piujuaannarnissaat tunngavigalugu, mianersornissamik tunngavissat naapertorlugit aamma inuit inuunermi atugarisaat aammalu uumasut naasullu piujuaannarnissaat ataqqillugit.

Inatsisartut inatsisaanni pingaartumik anguniagaapput:

- 1) uumassusillit assigiinngitsut amerlassusiisa assigiinngiiaarnerisalu, tassunga ilaallutik uumassusillit kingornussisarnermut pisataat, uumasut aalajangersimasut, uumasut najugannaavi uumasuqarfiillu, illersorneqarnissaat,
- 2) uumassusileqarfinnik piujuaannartitsineq tunngavigalugu pisuussutinik uumassusilinnik iluaquteqarnissaq,
- 3) nunami nalillit pigiinnarnissaat paaqqutarinissaallu,
- 4) innuttaasut pinngortitami pisuussuteqaqisumi angalaarlutillu uninngaarsinnaanissaasa periarfissinneqarnissaat,
- 5) nunarsuarmioqatigiit pinngortitaq pillugu isumaqatigiissutaasa pisariaqarnera naapertorlugu Kalaallit Nunaanni inatsisiliornermi atuuttussanngortinneqartarnissaasa qulakkeerneqarnissaat.

Tamatuma saniatigut Inatsisartut inatsisaatigut makku qulakkeerineqataaffigineqassapput:

- 1) nunami imaanilu uumasut nujuartat, naasut uumasuaqqallu isaannarmik takuneqarsinnaanngitsut inuiaqatigiinnillu kalaallinit pigineqartut kingornussisarnermut timiminni pisataasa inuiaqatigiinnut iluaqutissanngortinneqarnissaat, aamma
- 2) pinngortitap inuillu peqqissusiisa uumassusillit kingornussisarnermut timiminni pisattamikkut allanngortitaasut iluaqutigineqarnerannut, atugaanerannut aqunneqarnerannullu atatillugu illersorneqarnissaat.

### ***Asimi illersuutitut killigitat***

Pinngortitamik illersuineq pillugu inatsimmi kap. 8 §§ 25, 26, 29 30-lu naapertorlugit nunaannarmi illuaraqarneq pillugu tullinnguuttutugut aalajangersagaqarpoq:

Illoqarfiit nunaqarfiillu killeqarfiisa avataanni pinngortitami immikkut ittunit ataani taaneqartunit 100 meterinik qaninnerusumi illunik inissiisoqassanngilaq (illuaqqanik piniartarfinnik annanniarfiusinnaasunik ataasiakkaanik, kiisalu sunngiffimmi takornarianullu illuaqqat ataasiakkaat), naasunik orpinnilluunniit ikkussuisoqassanngilaq, naatitsisoqassanngilaq kussiortoqaranilu imaluunniit allatigut nunap pissusia allanngortinneqassanani:



\_\_\_ Tatsit tarajuusumik imeqartut aamma tatsit tarajornitsuusut

\_\_\_Eqaloqarfiit

\_\_\_Puillasut kissartut (immikkoortup ilaani puillasunik kissartoqanngilaq).

Pinngortitamik illersuineq pillugu inatsit, kommunip pilersaaruserfigineqarnerata ungasissusiliinissamut piumasaqaatinik allanik aalajangiisoqarnissaanik periarfissiivoq.

\_\_\_Kommunip pilersaaruserfigineqarnerani (siusinnerusukkut nunaannarmut pilersaarut) aalajangiisoqarneratigut, piniartarfiit annanniarfiusinnaasunillu illuaqqanik ataasiakkaanik sissamiit 100 meterimit qaninnerusumik inissiisoqarsinnaavoq.

\_\_\_Kommunip pilersaaruserfigineqarnerani aalajangiisoqarneratigut, takornariartitsinermi sunngiffimmilu illuaqqat sissamiit 100 meterimit qaninnerusumik, kiisalu tatsit tarajuusumik imaqartut tatsillu tarajornitsuusut, eqaloqarfinnut puillasunullu kissartunut 100 meterimit qaninnerusumik inissiisoqarsinnaavoq.

Eqaluit kuuisa akoqarfianit 50 meterimik ungasissusilerlugu, pilersaarummi matumani sanaartornissamik periarfissaqarpoq, tassani eqalunniarfimmut appakaannissamik assersuinnnginnissaq kiisalu eqaloqarfinnut pinngortitatigut neruiinikkullu navianartorsiortitsinnnginnissaq piumasaqaataalluni.

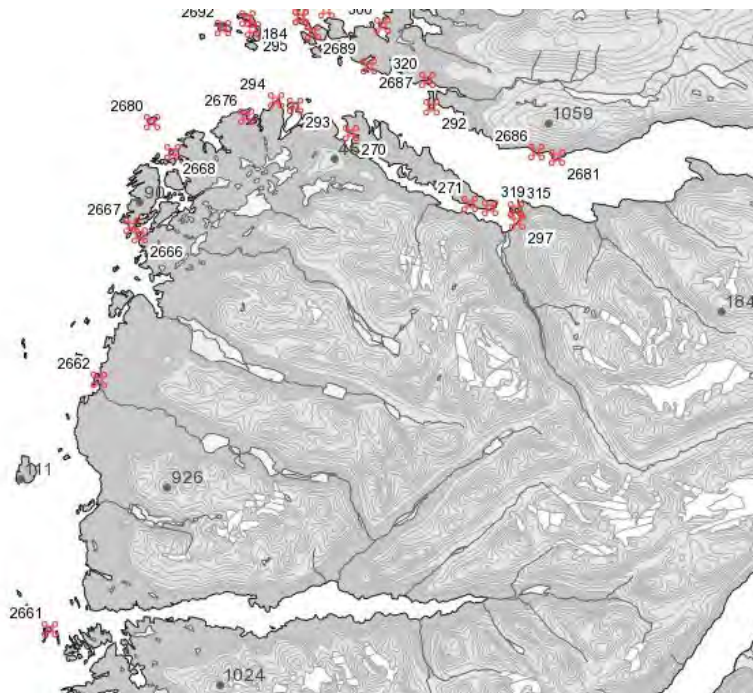
### ***Qanganitsat eriajisassat imaaliinnarlugit peerneqarsinnaanngitsut***

1900-kkut sioqqullugu qanganitsat eriajisassanut, Kulturikkut eriajisassat eqqissisimatitaanerit pillugu Inatsisartut inatsisaat nr. 18, 19. november 2007-meersoq atuuppoq.

Tassa imaappoq;

Assaanerup nalaani qanganitsamik eriajisassamik imaaliinnarlugu peerneqarsinnaanngitsumik naammattuuisoqarpat sanaartortitsisup nassaarnek erngerumik Nunatta Katersugaasivianut nalunaarutigissavaa, suliarlu qanganitsamik eriajisassamik imaaliinnarlugu peerneqarsinnaanngitsumik attuisoq unitsinneqassaaq. Nunatta Katersugaasiviata aalajangissavaa qanganisarsiornikkut misissuinerimik aallartitsisoqassanersoq, imaluunniit eqqissisimatitsinissaq siunertaralugu suliamik aallartitsisoqassanersoq.

Immikkoortortap sinaani taamaallaat qanganitsanik nassaartoqarsimaneranik Nunatta Katersugaasiviani nalunaarsugaqartoq takuneqarsinnaavoq.



*Qanganitsat eriagisassat Nunatta katersugaasiviani nalunaarsukkat.*

Assimi qanganitsat eriagisassat nalunaarsukkat saniatigut, immikkoortumik misissuinermi qanganitsanik eriagisassaqarpoq, soorlu ilerrit il.il. Tamakkuli Nunatta Katersugaasivianit imaluunniit Sisimiut katersugaasivianit misissorneqarnikuunngillat.

### ***Timmissat illersorneqarnerat pillugu nalunaarut***

Timmissat illersorneqarnerat pillugu nalunaarut 21. januar 2004-meersup timmissanik atuinerup illersugaanerisalu akornanni oqimaaqatigiisitsinissap qulakkeerneqarnissaa siunertaavoq.

Timmissat sapinngisamik pitsaanerpaamik piaqqiorsinnaanissaat anguniarlugu Timmissat illersorneqarnerat pillugu nalunaarummi § 8-mi tullinnguuttutigit aalajangersagaqarpoq:

#### *Timmissat piaqqiorfii*

Nalunaarummi matumani timmissat piaqqiorfigalugu ineqarfiattut paasineqassaaq timmissat imarmiut aappariikkuutaat ikinnerpaamik qulit piaqqiorfigisaat.

*Imm. 2.* Eqqarneq allatulluunniit pisariaqanngitsumik ajoqusersuineq timmissat piaqqiorfiinut ungasissutsit uku iluini inerteqqutaavoq:

1) 5000 meterit, timmissat piaqqiorfii appanit, appanit sigguttuunit, apparlunnit, appaliarsunnit, taateraani, qaqullunnit imaluunniit oqaatsunit inigineqarpat.

2) 200 meterit, timmissat piaqqiorfiat qeqertaappat, qeqertaasaappat imaluunniit ikkarluuppat, miternit siorartuunit, miternit siorakitsunit, serfanit, qingalinnit, imeqqutaallanit imaluunniit naajanit allanit taateraajunngitsunit inigineqartoq.

*Imm. 3.* Imm. 2-mi aalajangersagaq apeqqutaatinnagu § 7 naapertorlugu mannissartoqarsinnaavoq.

*Imm. 4.* Imm. 2-mi aalajangersakkat apeqqutaatinnagit aqqutit nalunaarsukkat

angallammik ingerlavigineqarsinnaapput.

Immikkoortumi Timmissat piaqqiorfeqarneranik assigisaanilluunniit peqarneranik NunaGis-imi nalunaarsugaqanngilaq.

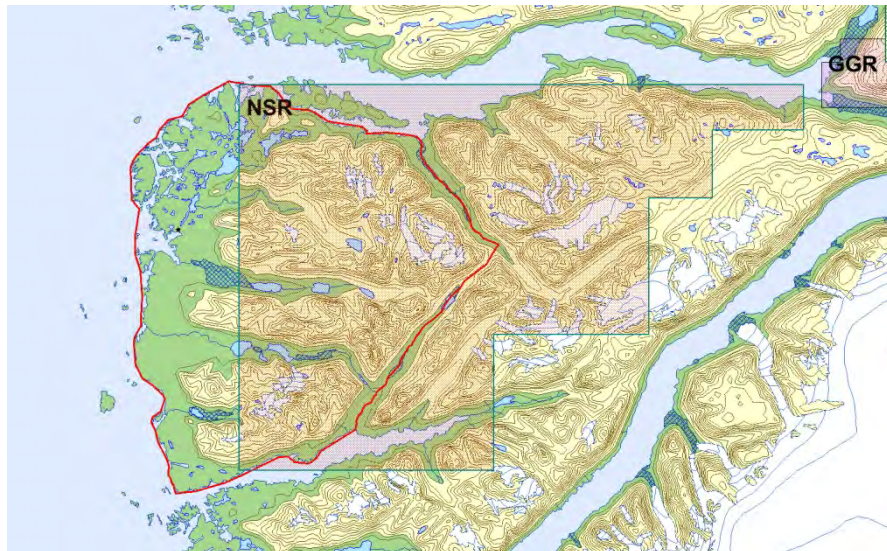
### ***Avatangiisitigut pissutsit***

Nunamik, kuunnik, tatsinik imaanillu mingutsitsisoqassanngilaq. Qanoq innikkulluunniit avatangiisitigut pissutsinut inatsit atuuttoq atuuttuassaaq.

### ***Aatsitassaqaqarnermut inatsit***

Aatsitassanik misissuinissamut piaanissamullu akuersissutinut tunniunneqareersunut, takornariartitsisarnermut akuersissutinik tunineqartut ataqinnissapput.

Assimi tullinnguuttumi takuneqarsinnaasutut, siusinnerusukkut aatsitassarsiorluni misissuinissamut akuersissutinik tunniussisoqareernikuuvoq



Immikkoortumi piffissami matumani aatsitassarsiorluni misissuinissamut akuersissummik tunniussisoqarnikuunngilaq.

Takornariartitsinermut akuersissutit pillugit inatsit naapertorlugu akuersissutit tunniunneqareersut, aatsitassanik misissuinissamut akuersissutinik tunniussisoqartillugu ataqineqassapput.

### ***Kommunini eqqissimatitsinerit***

Aalisarneq pillugu Inatsisartut inatsisaat nr. 18, 31. Oktober 1996-imeersoq aammalu Eqalunniarneq pillugu Namminersorerullutik Oqartussat nalunaarutaat nr. 11, 18. Juni 1997-imeersoq naapertorlugit, kommuni eqalunniarfinnik eqqissimatitaasussanik aalajangiisinnaatitaavoq.

Eqqissimatitaasut pillugu kommunimi aalisarnermut piniarnermullu immikkoortortaqaarfik attavigiuk.

### ***Qeqqata Kommuniani Pilersaarusiordermi periusissiaq***

Qeqqata Kommunianut nunaannaap atorineqarnera kiisalu takornariaqarnermik ineriartortitsinissaq pingaaruteqarpoq. Pilersaarusionermi periusissiami ilaatigut tullinnguuttut allassimapput:

- Nunaannarmi inuussutissarsiutitut periarfissat atorluarneqarnerunissaat qulakkeerusupparput.
- Nunaannaap sunngiffimmi inuutissarsiuuteqarnikkullu atorluarneqarnerunissaa sulissutigissavarput.
- Nunaannarmukarsinnaanerup ajornaannerulemmissaa anguniassavarput
- Eqaloqarfinnut, tammajuitsussarsitsiniarluni piniariartitsisarnernut sisorartitsisarnernullu immikkoortortat ilaat immikkoortikkusuppagut.

Anguniagaq naammassiniarlugu kommunip pilersaarusionerfigineqarneranut tapiliussaq suliarineqarpoq.

### ***Kommunip pilersaarusionerfigineqarnera***

Matuma kommunip pilersaarusionerfigineqarneranut tapiliussamut kommunip pilersaarusionerfigineqarneranut immikkoortumik ataatsimik ilanngussisoqarpoq. Tassa takornariartitsivissatut immikkoortoq akuersissuteqarfiusoq immikkoortoq nutaatut 957-05-mik taaguuserlugu immikkoortinneqarmat.

Immikkoortoq pioreersunut pilersaarut ilanngutitinnearpoq, taamaalilluni immikkoortuni pioreersuni aaqiissuteqartoqassanngilaq.

Akuersissuteqarfik O – immikkoortutut immikkoortinneqarneratigut, nunaannaap nunaannartut isikkoqarneranik sammisaqartitsinerit annertuumik allannguissanngitsut piumasaqaataavoq.

Immikkoortumi immikkoortut pioreersut tullinnguuttut inissisimapput.

- 957-01 – aalajangersimasumut immikkoortinneqanngitsoq – sammisaqarfinnit 5 km-imik ungasissusiligaaq, matumani illuaraqarfiit pineqarlutik.
- 957-02 - Inuilaarsuaq
- 957-04 – Qissattartitsilluni eqalunniartitsinissamut akuersissuteqarfik, immikkoortumi akuersissutit immikkoortunut marlunnut agguataarneqartut tassaasut 957-04.4 aamma 957-04.6, nunaminertatigut immikkoortoq 957-05-imut ilaatigut qaleriittut.
- 957-K21 – illuaraqarfik – Illuaraqarfimmi illuaraqanngilaq, taamaattorli immikkoortumi nutaami illuqaqjornissamut nunaminertat sisamat tunniunneqareerput, marluinnaat kisimik sanaartorneqarsimallutik, taakkuli illuaraqarfittut immikkoortitsinnginnermi tunniussaapput kiisalu illuaraqarfiup avataani sanaartugaallutik

### **Inatsisitigut atuuffiugallartut**

Kommunip pilersaarusionerfigineqarneranut siunnersuut, imaluunniit kommunip pilersaarusionerfigineqarneranut tapiliussassatut siunnersuut tamanut saqqummunneqareeraangat, taava Kommunip pilersaarusionerfigineqarneranut imaluunniit kommunip pilersaarusionerfigineqarneranut tapiliussamut inaarutaasumik aalajangiiffineqarneranut sunniutaasinnaasumik, nunaminertat, illuutit sanaartukkallu siunnersuummi ilaasut sanaartorfigineqaratillu atorineqassanngillat. 2. Oqaaseqaatinik allannguutissatulluunniit siunnersuutininik piffissaagallartillugu tigusaqartoqarsimanngippat, nunaminertaq kommunip pilersaarusionerfigineqarnera siunnersuutaaniittoq kommunilluunniit pilersaarusionerfigineqarneranut tapiliussap siunnersuutaaniittoq, kommunip pilersaarusionerfigineqarnerani kommunilluunniit pilersaarusionerfigineqarneranut

tapiliussami piumasaqaatit naapertorlugit nunaminertaq sanaartorfigineqarnissaanut allatigulluunniit atorneqarnissaanut kommunalbestyrelsi akuersisinnaavoq.

3. Kommunip pilersaaruserfigineqarnissaanut siunnersuutip, kommunilluunniit pilersaaruserfigineqarnissaanut tapiliussassatut siunnersuutip tamanut saqqumiunneqarnissaata tungaanut imm. 1-imi 2-milu aalajangersakkat atuutissapput, taamaakkaluartorli siunnersuutip saqqummiunneraniit sivilunerpaamik ukioq ataaseq.

### ***Inatsisitigut inaarutaasumik atuuffiusut***

Kommunip pilersaaruserfigineqarnerata malinneqarnissaa, matumani nunaminertamik tunniussineq ilanngullugu kommunalbestyrelsip isumagissavaa.

2. Kommunip pilersaaruserfigineqarneranut aalajangersagartai, illumik nunaminertamilluunniit piginnittumut qaqugukkulluunniit inatsisitigut piumasarisat atuupput.

Kommunip pilersaaruserfigineqarneranut siunnersuut, imaluunniit kommunip pilersaaruserfigineqarneranut tapiliussassatut siunnersuut tamanut saqqummiunneqareeraangat, taava Kommunip pilersaaruserfigineqarneranut imaluunniit kommunip pilersaaruserfigineqarneranut tapiliussamut inaarutaasumik aalajangiiffineqarneranut sunniutaasinnaasumik, nunaminertat, illuutit sanaartukkallu siunnersuummi ilaasut, immikkut akuersissummik tunniussisoqarsimangippat, sanaartorfigineqaratillu atorneqassanngillat.

# Pingaarnertut aalajangersakkat

## Siunertaq

Imm. 1. Inuilaq, nunaminertap tunngavimmigut isikkuatigut allannguutaanngitsumik sammisaqarfiusoq.  
Imm. 2. Inuilaami takornariartitsisinnanermut akuerissutininik tunniussaqsarsinnaanermut periarfissamik pilersitsisoq.

## Killiliussat agguataarneqarneralu

Imm. 1. Nunaminertaq Itillip kujataatungaani inissisimavoq, aammalu Itillip Iluani aamma Kangerluarsussuup kangerluanit kiisalu Qoororsuaq Killeq aamma Umiartortarfiata Qooruanit killilerneqartoq.

Nunaminertaq 600 kvkm-it missaani annertussuseqarpoq, agguataarnertaqaranilu

## Atuuffissaa

Imm. 1. Immikkoortumi inuilaami takornarialerinermit akuersissutininik tuniniaasoqsarsinnaavoq – sammisanik tullinnguuttunit akuerineqsarsinnaanermik aallaavilinnik:

- Qulimiguulik atorlugu sisorartitsineq
- Angallassisulerluni sisorartitsineq
- Ujakkaarneq
- Qaqqasiutininik cykkilertitsineq
- Qimussertitsineq
- Qajartortitsineq
- Aarsaarneq
- Uumasunik nujuartanik minnerusunik tuttunillu piniartitsineq

Imm. 2. Nunaminertami akuersissuteqarfiusumi inuilaami takornariartitsivimmik 500 kvm-imik aamma illuaqqanut 200 kvm-imik aammalu sulisut inissaannik pilersitsisoqsarsinnaavoq.

Kuunnut eqaloqarfiusunut akuersissuteqarfiusunut illunik periarfissanut pioreersunut atatillugu inissiivinneq pisinnaavoq, takuuk Kommuniq pilersaarusionerqarneranut tapiliussaq nr. 27 imaluunniit inissivissaq nutaaq Qeqqata Kommunianit, Ini-mit isumaqatigiissutigineqsarsinnaavoq.

Imm. 3. Nuna 30 kvm-iugaangat takornariartitsilluni sammisamut atatillugu misigisassarsiorfittut aamma isumannaallisaanermut atugassatut illuaqqat tallimat pilersinneqsarsinnaapput.

## Pissutsit atuuttut

Imm. 1. Nunaminertaq ullumikkut inuilaatut isikkoqarpoq, nunaminertap inuilaatut pingaarnertut isikkoqarneranik sunniutaanngitsunik ikittuinnarnik illuaraqarluni.

Imm. 2. Kommuniq pilersaarusionerqarnerani tapiliussaq



	nr. 27 naapertorlugu, Erfalimmi Napiarissanilu, kuunni eqaloqarfinni marlunni timersuutigalugu aalisartitsisinnaanermut nunaminertap ilaanut akuersissuteqartoqarnikuuvoq.
<b>Sinneruttup initussusia</b>	Imm. 1. Pilersaarummi kvm taaneqartut sanaartorfioerepata, sinnerata initussusaa atorineqareersutut isigineqassaaq.
<b>Appakaaffissat pilersuinerlu</b>	<p>Imm. 1. Pisiunnaat aqquataannik puttasunillu ikaartarfinnillu pilersitsisoqarsinnaavoq.</p> <p>Imm. 2. Nunaminertamik ingerlatsinerlut tulluartaillugu, sinerissap inuilaamilu takornariaqarfiup akornanni ukiuunerani angallaviusinnaasunik illinernik aammlau ukioq kaajallallugu illinernik pilersitsisoqarsinnaavoq, "Qeqqata Kommuniani angallannerlut ileqqoreqqusaq"mut naapertuuppat.</p> <p>Imm. 3. Innaallagissamik, imermik kissamillu kiisalu imermik mingunnikumik suliaqarnissamut teknikkikkut atortulersuutinik minnerusunik pilersitsisoqarsinnaavoq. Tassani assersuutigalugu nukissiuteeqqat kiisalu seqerngup nukinga atorlugu nukissiuutit imaluunniit nukimmik tunisassiorsinnaanermut atortulersuutit minnerusut, imermillu pilersuinissamut atortulersuutit kiisalu takornariaqarfimmut illuaqqanulluunniit attuumatillugu imermik mingunnikumik suliaqarnissamut qulakkeerinitussat.</p> <p>Imm. 4. Atortulersuutit avatangiisinik nipimik, putsumik, tipiliornermik, sajuppilutsitsinernik allatulluunniit pisariaqanngitsumik akornusersuutissanngorlugit pilersinneqassanngillat.</p>
<b>Eqqissisimatitat eriagisassallu</b>	<p>Imm. 1. Nunaminertap inuilaatut isikkoqarnera allanngortinneqassanngilaq aammalu mingutsitsisoqassanngilaq imaluunniit tullinnguuttuni ajoqusiisoqassanngilaq:</p> <ul style="list-style-type: none"> <li>○ Kuussinerni kuunniluunniit.</li> <li>○ Tatsini tatsinilu tarajulinni</li> <li>○ Naasunut assigiinngitsunut</li> <li>○ Nunap sinnera</li> </ul>
<b>Immikkut aalajangersaaffigisat</b>	Imm. 1. Immikkoortoq immikkut aalajangersaaffigineqanngilaq
	•

# Aalajangersakkat sukumiinerusut.

## Pilersaarutip taaguutaa

### Sanaartugassat annertussusissaat inissiffissaallu

## Inuilaami takornariaqarnermut nunaminertat akuersissuteqarfiusut.

Imm. 1. Immikkoortumi 957 05-imi inuilaami takornariaqarfimmik 500 kvm-imik + 200 kvm-imik pilersitsisoqarsinnaavoq.

Imm. 2. Kuunnut sinerissammullu 50 m-inik qaninnerusumik immikkoortumi sanaartortoqarsinnaavoq, kuuit sineriallu sinerlugu nalinginnaasumik angallannermut akornutaanngitsumik kiisalu akuerisaasumik sammisaqartitsinerlut akornutaanngitsumik.

Imm. 3. Inuilaami takornarianut sanaartukkat ataatsimik quleriilerlugit sanaartorneqassapput, sanaartukkalli pingajorarterutaat quleriit marlunngorlugit sanaartorneqarsinnaapput. Kvm-imik sanaartugassat agguataarneqarsinnaapput, ilaat illuaqqatut immikkoortutut sanaartorneqarlutik.

Imm. 4. Misigisassarsiorluni kiisalu sillimanerlut illuaqqat tallimat angullugit, annerpaamik 30 kvm-isut annertussusilerlugit sanaartorneqarsinnaapput. Tamakku ataatsimik quleriinngorlugit sanaartorneqassapput.

Imm. 5. Illuaqqanik ataatsimoortitsilluni sanaartornermi, minnerpaamik 10 meterimik annerpaamillu 30 meterimik imminnut ungasissuseqassapput.

Imm. 6. Toqqaviup pukkinnersaaffia nunamit 0,5 meterimit annerusumik portussuseqassanngilaq.

Imm. 7. Illuaqqat nutaat qanganitsanut eqqaassutissanut ersiinnartunut imaluunniit nalunaarsukkanut 20 meterimit qaninnerutillugit sanaartorneqassanngillat.

Imm. 8. Illuaqqat sanaartorneqartut qaliaasa sivinganera annerpaamik 25 gradiussalluni.

Imm. 9. Inuilaami takornariarfimmi illuaqqat marlunnik quleriinnut toqqavimmiit illup qimerluanut annerpaamik 7,5 meterisut portussuseqassapput. Misigisassarsiorluni kiisalu sillimanerlut illuaqqanut annerpaamik 4,5 m-isut portussuseqassalluni.

Imm. 10. Inuilaami takornariartitsinissamut imaluunniit illuaraliornissamut nunaminertamik atugassinneqareernermi, immikkut qinnuteqaqqaarani inuilaami takornariartitsinerlut atatillugu illuaqqamit 10 meteri angullugu tullinnguuttut sanaartorneqarsinnaapput:

Inuilaami takornariartitsineq:

\_\_\_ Sulisut najugaqarfissaanut ataatsimut qui annerpaamik 200 m -isut annertussusilik,

\_\_\_ Aneerasaartarfik annerpaamik 50 m<sup>2</sup>-isut annertussusilik,

\_\_\_ Manisivik annerpaamik 15 m<sup>2</sup>-isut annertussusilik.

Misigisassarsiorluni sillimaniarnermullu illuaqqanut atatillugu tullinnguuttut sanaartorneqarsinnaapput:

\_\_\_ Qui annerpaamik 12 m -isut annertussusilik

\_\_\_ Aneerasaartarfik annerpaamik 15 m<sup>2</sup>-isut annertussusilik

\_\_\_ Manisivik annerpaamik 15 m<sup>2</sup>-isut annertussusilik.

Imm. 11 Illuaqqiornissamut tupersimaartarfissamulluunniit nunaminertamik atugassinneqarnissamik qinnuteqartoqartassaaq.

## Sanaartukkap silataata

Imm. 1. Illuaraq silataanit aserfallatsaaliukkatut isikkoqassaaq.

## isikkua

Imm. 2. Illuaqqat silataatigut fiberplade-nik qalipassimasunik assigisaanillu, igartaat qisunnik, ujaqqanik, issunik akuleriisillugilluunniit sanaartorneqarsinnaapput.

Imm. 2. Illuaqqat silataatigut iigartaat ilaannakortumik allanik atortunik qallerneqarsinnaapput, soorlu ujaqqat, issut, igalaamerngit, savimerngit, cementpladit assigisaallu. Qaliamut qalliutit assingusullu akimut ersittut atornerqarsinnaapput, tassa seqerngup qinnguanik utertitsisuunngitsunik.

Imm. 3. Silataatigut qisummik iikkat qalipaatinik taartunik (qernertoq, tungujortoq taartoq, qorsuk taartoq) qalipassimassapput imaluunniit nunap qalipaataanik (terra de sienna, umbra, svenskrød, italienskrød aammalu dodenkopf) qernertumik akullugit qalipassimassapput.

Imm. 4. Qaliat qasertumik qernertumilluunniit qalissianik, ivikkanik imaluunniit issunik qallersimassapput, savimerngit taartut seqerngup qinngorneranik utertitsisinnaasuniunngitsaq.

## Aqquserngit, aqqusineeqqat, biilillu uninngasarfissaat

Imm. 1. Qeqqata Kommuniiani nunaannarmi qamutinik motoorilinnik angallavissatut malittarisassani nalunaarsorneqartut avataatigut aqqusinniortoqassanngilaq imaluunniit ingerlavissiortoqassanngilaq.

Imm. 2. Immikkoortumut atatillugu imaluunniit tassunga tunngatillugu annikinnerusunik tulattarfinnik sanaartortoqarsinnaavoq, ilusilersornerini sanaartornerinilu tatsit sineriallu isikkua eqqarsaatigineqassaaq.

Imm. 3. Talittarfiit annikinnerusut nunamik atugassinneqartumit aserfallatsaaliineqassaaq, tamanillu atornerqarsinnaassalluni.

Imm. 4. Maleruagassat atuuttut naapertorlugit, talittarfiliornissamut nunaminertamik atugassinneqarnissamut qinnuteqaateqartoqassaaq.

Imm. 5. Inuilaami takornariartitsisarfirmut qulimiguulimmik mittarfimmik pilersitsisoqarsinnaavoq.

## Nunaminertat sanaartorfiunngitsut

Imm. 1. Immikkoortumi pilersaarusiap nunaannartut isikkuanik allannguisumik sanaartortoqassanngilaq.

Imm. 2. Immikkoortumi containerinik inissiisoqassanngilaq.

Imm. 3. Inuilaami takornariaqarfik sullulinnik kuuffilersorneqassaaq – aneerasaartarfinnik, pisuinnaat aqqutaanik assigisaanilluunniit sanaartukkat saniatigut nunagissaanikkut nuna allanngortinneqassanngilaq.

Imm. 4. Illuaqqamik/inuilaami takornariartarfimmik piginnittup sanaartukkat eqqaani nunaminertap eqqiluisaarnissaanik torersuunissaanilu pisussaataavoq.

Imm. 5. Ungaluliisoqassanngilaq

## Sanaartukkanik avatangiisinillu pioreersunik ataavartitsineq

Qanganitsat eqqaassutissat

Imm. 1. Illuaqqat atortuutillu qanganitsat eqqaassutissanut 20 meterimit qaninnerusumik sanaartortoqassanngilaq – sapinngisamik 100 meterimik ungasissusilerneqassapput.

Imm. 2. Nutaamik illuaraliulernermit atatillugu, qanganitsanik eqqaassutissanik soorlu asimioqarfinnik, qimatulivinnik, tupeqarfikunik, illerfianik imaluunniit ujaqqanik qarmakkanik nassaassaqartillugu, sanaartortoq Nunatta Katersugaasivianut attaviginnissaaq.

Imm. 3. Qanganitsat eqqaassutissat soorlu asimioqarfiit, qimatuliviit, tupeqarfikut, illerfianik imaluunniit ujaqqanik qarmakkat arlaatigut ajoquserneqassanngillat imaluunniit takussunarsarneqassanngillat.

**Teknikkikkut  
atortulersuutit**

Imm. 1. Qaliमित imeq kuuttoq imikorlu illuaqqap toqqavianut katersuuttussaaajunnaarlugu allamut kuutsinneqassaaq. Kuutsitsineq sanaartukkanut eqqaamiuniittunut nunaminertanullu sanaartorfiusussaanngitsunut ajoqutaassanngilaq. Imermik mingunnikumik kuutsitsineq kuummut ajoqutaanngitsumik ungasissusilerneqassaaq.

Imm. 2. Perusuersarnermi imeq mingunnikumut naggorissaasartooq, saliissutit assigisaalluunniit atorineqassapput, taamaaliornikkut kuutsitsineq avatangiisinut sunniuteqannginnissaa qulakkeerneqassalluni. Tamatuma kingorna naggorissaasartumik atuinermi naggorissaatinngortut matoorneqassapput.

Imm. 3. Eqqakkat piginnittumit ikuallanneqassapput imaluunniit angerlalermermi nassarneqassapput. Ikuallaaneq sanaartukkanut eqqaamiuniittunut, pinngortitamut ajoqutaassanngilaq ulorianartorsiortitsinanilu.

Imm. 4. Eqqakkat asiujasut assaanikkut matoorneqarsinnaapput, ikuallanneqarsinnaapput imaluunniit angerlalermermi nassarneqarsinnaapput. Eqqakkanik asiujasunik assaanikkut matorinermi ikuallaanermiluunniit eqaloqarfinnut tatsinullu minnerpaamik 200 meterinik ungasissuseqassapput.

Imm. 5. Innaallagissamik pilersorneqarnermi pingaarnertut seqerngup nukinganik pilersuutit kiisalu generatorit atorineqarsinnaapput. Immikkulli pisoqartillugu sarfalersuutit atorineqarsinnaapput. Sarfalersuutit quimut inissinneqassapput, sapinngisamik niliunnginnissaa anguniarlugu aaqqissuussaassalluni.

**Avatangiisinut tunngasut**

Imm. 1. Nunamik, kuunnik, tatsinik imaanillu mingutitsisoqassanngilaq.

Imm. 2. Nunaannarmi uumasut miluumasut, timmissat, aalisakkat naasullu pingaarnertut inatsit, illersuinermit piniarnermullu atuuttoq naapertorlugu illersugaapput.

Imm. 3. Unnuisarfinnik sanaartornermi atuinermilu uumasut pinngortitarlu eqqarsaatigineqassaaq, tassa mingutsitsisoqannginnikkut ajoqusiinnginnikkullu. Silataani atortuutinik imminut illersorsinnaasumik toqqortaateqartoqassaaq.

Imm. 4. Sanaartornermi nunaminertat sanaartorfiusussaanngitsut sapinngisamik qajassuunneqassapput. Naasut ajoquserneqartut isikkuatulli iluarsaanneqassapput.

Imm. 5. Immikkoortumi sukkulluunniit nipiliornikkut, pujuliornikkut, tipiliornikkut, sajukulaartitsinikkut imaluunniit arlaatigut avatangiisinut ajoqutaasumik ingerlatsisoqassanngilaq.

Illoqarfimmi  
immikkoortumut  
pilersaarummik  
aamma/imaluunniit  
kommunip  
pilersaaruserfiginerani  
tapiliussamik  
atorunnaarsitsineq

Imm. 1. Allannguuteqanngilaq.

# Redegørelse

## A. Baggrund

Nærværende kommuneplantillæg er udarbejdet for at skabe mulighed for etablering af et vildmarks ressort i fjeldområdet syd for Itilleq, der bygger på Lov om koncessioner til turistaktiviteter fra 2012 og tillægsloven fra foråret 2015.

Denne lov forudsætter at der udarbejdes et kommuneplantillæg der indarbejder koncessionsmuligheden i det kommunale plansystem. Dette kommuneplantillæg indebærer at der skabes mulighed for udbud af koncession til følgende aktiviteter i Erfalik området, udover de allerede meddelte koncessioner til ørredfiskeri på Erfalik elven og Napiarissat elven:

- Heliskiing
- Randonee skiing
- Langrend
- Mountain fatbike
- Hundeslæde kørsel
- Kajak roning
- Paraglidning
- Jagt på småvildt og rensdyr.

Meddelelsen af en koncession til en aktør betyder, at der ikke er andre udbydere af de nævnte turistaktiviteter der kan udbyde disse i det samme område. Koncessionen betyder til gengæld ikke at andre aktiviteter forhindres i de samme områder. Der vil således fortsat kunne gennemføres andre turistaktiviteter, drives jagt o.lign. Ligesom befolkningens fortsatte fiskeri efter ørred kan fortsætte uhindret.



Koncessionsområdet fremgår af ovenstående kort

## **B. Detailområdet i dag.**

### **Placering og karakter**

Området er placeret umiddelbart syd for Itilleq på halvøen der mod øst er afgrænset af dalene Qooruarsuaq Killeq og Umiartortarfiata Qoorua. Arealet udgør ca. 660 kvkm.

*Delområdet henligger i dag grundlæggende som et naturområde – vildmark, med nogle få hytter, hvoraf den ene benyttes i forbindelse med servicering af sportsfiskere der fisker på Erfalik elven.*

Selvom der åbnes mulighed for en lang række turistaktiviteter er det meget begrænset hvad der etableres af fysiske anlæg i delområdet

Set i forhold til delområdets størrelse bliver det en meget lille påvirkning som ikke vil ændre områdets karakter af vildmark

### **Anvendelse**

#### **C. Formål**

Formålet er;

\_\_\_at sikre en hensigtsmæssig udnyttelse af det åbne land og sikre gode forhold for koncessionerede turist aktiviteter så der skabes grundlag for at investere i, og udvikle et egentlig vildmarksressort til turister

\_\_\_at sikre mulighed for etablering af mindre hytter som en del af vildmarksoplevelsen og som nødovertnatning i forbindelse med oplevelsesture i området

\_\_\_at sikre at etableringen af koncessioner sker med færrest mulige konflikter.

-- at sikre mulighed for at anlægge bådebroer, kørespor og løjper m.v. som er nødvendige for vildmarks ressortes drift.

#### **D. Indhold**

##### **Bygninger og anlæg**

Der kan etableres et vildmarks resort på 500 kvm + 200 kvm bygning til opbevaring af udstyr materiel og personale boliger samt 5 hytter/shelters på hver max 30 kvm som oplevelses- og overlevelses hytter spredt i terrænet,

Bygninger til vildmarksressort kan placeres i tilknytning til bygningsanlæg der i kommuneplantillæg nr. 27 er tilladt, som en del af en koncession til ørredelve eller på en placering indenfor delområdet der er hensigtsmæssigt for driften af vildmarksressortet. Bygningerne på max 500 kvm og 200 kvm til udstyr m.v.

Der skabes mulighed for at etablere et helistop i forbindelse med vildmarks resortet til betjening af heliski turister og som en mulighed for at flyve turister til og fra resortet.



## **Transportkorridorer.**

I "Vedtægt for benyttelse af motoriserede befordringsmidler i det åbne land" fastlægges, hvor der i det åbne land er fastlagt transportkorridorer

Der forventet indarbejdet vinterkørespør og sommerkørespør så der sikres mulighed for at drive ressourtes aktiviteter og sikre transport af udstyr og besøgene

## **E. Forhold til anden planlægning**

### ***Landsplanlægning***

Planlægningen for delområdet påvirker ikke landsplanlægningen, idet det forudsættes at etablering af hytter og andre anlæg, er af et omfang der ikke anfægter områdernes overordnede karakter af vildmark (O-område).

Inden igangsætning af anlægget skal det påregnes at etableringen skal anmeldes i henhold til VVM - bekendtgørelsen

### ***Naturbeskyttelsesloven***

Detailområderne er omfattet af Naturbeskyttelsesloven - Landstingslov nr. 29 af 18. december 2003 om naturbeskyttelse. Loven har til formål at medvirke til at beskytte Grønlands natur.

Beskyttelsen skal ske på et økologisk bæredygtigt grundlag, i overensstemmelse med forsigtighedsprincippet og i respekt for menneskers livsvilkår og for bevarelsen af dyre og plantelivet.

Landstingsloven tilsigter især at:

- 1) beskytte den biologiske mangfoldighed, herunder gener, arter, levesteder og økosystemer,
- 2) udnyttelsen af de levende ressourcer sker på et økologisk bæredygtigt grundlag,
- 3) bevare og pleje landskabelige værdier,
- 4) sikre befolkningens mulighed for at kunne færdes og opholde sig i en righoldig natur, og
- 5) sikre, at internationale overenskomster på naturområdet i fornødent omfang implementeres i grønlandsk lovgivning.

Landstingsloven skal desuden medvirke til at sikre, at:

- 1) udnyttelsen af de genetiske ressourcer fra vilde dyr, planter samt mikroorganismer, såvel på landjorden som i havet, og som tilhører det grønlandske samfund, kommer samfundet til gode, og
- 2) naturen og menneskets sundhed beskyttes i forbindelse med udnyttelse, brug og forvaltning af genetisk modificerede organismer.

### ***Beskyttelseslinjer i det åbne land***

I henhold til Naturbeskyttelsesloven, kap. 8. §§ 25, 26, 29 og 30 fastlægges følgende vedrørende hytter i det åbne land:

Udenfor by- og bygdezoner må der inden for en afstand af 100 m fra nedennævnte

naturtyper ikke placeres bebyggelse (enkeltliggende fangst- og overlevelseshytter samt turist- og fritidshytter), foretages beplantning, ske opdyrkning og dræning eller foretages andre former for ændringer i terrænet:

\_\_Saltsøer og saltholdige

\_\_Ørredelve

\_\_Varme kilder (der er ikke registreret varme kilder indenfor delområdet).

Naturbeskyttelsesloven giver imidlertid mulighed for at der kan fastlægges andre afstandskrav i en kommuneplan.

\_\_Enkeltliggende fangst- og overlevelseshytter kan, hvis det fastlægges i en kommuneplan, (tidligere frilandsplan) opføres nærmere end 100 m fra kysten.

\_\_Turist- og fritidshytter, kan, hvis det fastlægges i en kommuneplan opføres nærmere end 100 m fra kysten, og nærmere end 100 m fra saltsøer og saltholdige søer, ørredelve og varme kilder.

I nærværende plan tillades der etablering af bebyggelse i en afstand af 50 m fra ørredelvers udløb under forudsætning at dette ikke forhindrer den fri adgang til ørredelven og der ikke vil være risiko for miljømæssig og erosionsmæssig påvirkning af ørredelvene.

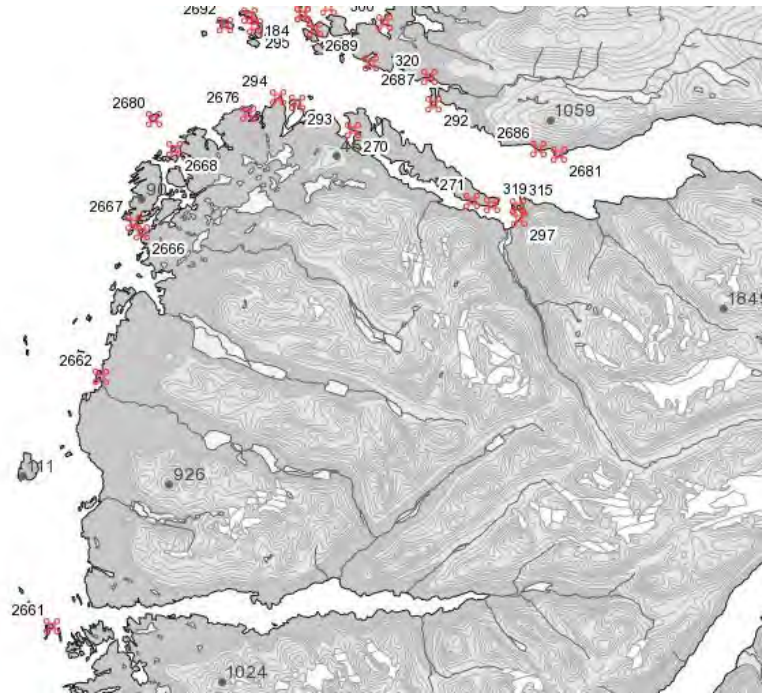
### ***Jordfaste fortidsminder***

Fortidsminder fra før 1900 er omfattet af Landstingslov nr. 18 af 19. november 2007 om fredning af kulturminder.

Det betyder, at;

Findes der under jordarbejde et jordfast fortidsminde, skal bygherren straks anmelde fundet til Grønlands Nationalmuseum, og arbejdet skal standses i det omfang, det berører fortidsmindet. Grønlands Nationalmuseum afgør, om en arkæologisk undersøgelse skal foretages, eller om fredningssag skal rejses.

Ifølge nationalmuseets registreringer er der alene arkæologiske fund langs kystlinjen i randen af delområdet.



Nationalmuseets registreringer af fortidsminder.

Udenfor de på kortet angivne fortidsminder er der i områderne i forbindelse med besigtigelse fundet fortidsminder som grave m.v. Disse fund er dog ikke gennemgået af Nationalmuseet eller Sisimiut Museum.

### **Fuglebekendtgørelsen**

Fuglebekendtgørelsen af 21. januar 2004, har til formål at sikre en balance mellem udnyttelses- og beskyttelseshensyn af fugle.

For at sikre bedst mulig ynglesucces for fuglene fastlægges i Fuglebekendtgørelsens § 8 følgende:

#### *Fuglekolonier*

Ved en fuglekoloni forstås i denne bekendtgørelse ethvert sted, hvor mindst 10 par havfugle yngler.

Stk. 2. Det er ikke tilladt at skyde eller på unødigt vis at frembringe forstyrrelser inden for en afstand af en fuglekoloni på:

1) 5000 meter, hvis kolonien bebos af polar lomvie, atlantisk lomvie, alk, sø konge, ride, mallebuk eller skarv.

2) 200 meter, hvis kolonien er en ø eller en halvø, der er beboet af edderfugl, kongeedderfugl, tejst, søpapegøje, havterne eller andre mågefugle end ride.

Stk. 3. Uanset bestemmelsen i stk. 2 kan der indsamles æg i henhold til § 7.

Stk. 4. Uanset bestemmelserne i stk. 2 kan der sejles ad afmærkede ruter.

Der er ikke i NunaGis registreret Fuglekolonier eller lign i delområdet.

### **Miljøforhold**

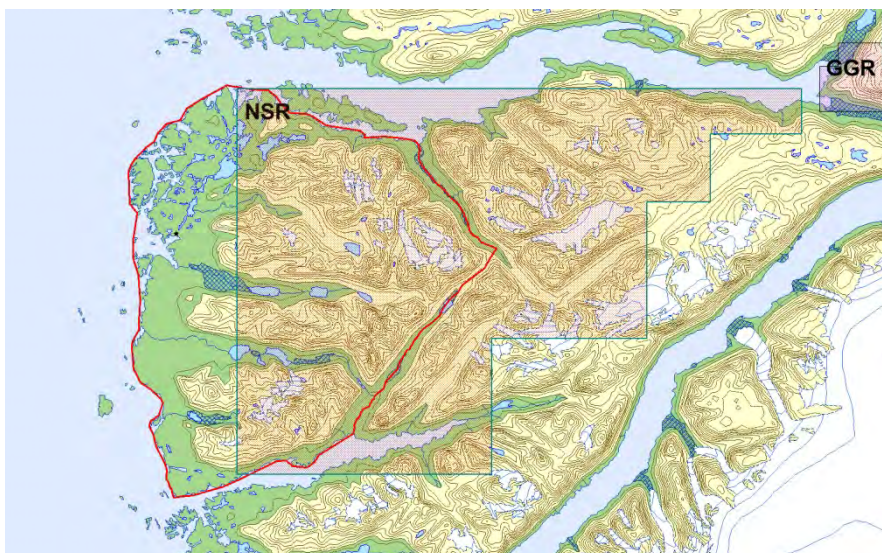
Forurening af landområder, elve, søer og hav må ikke finde sted. Miljøforholdene

vil til enhver tid være underlagt gældende lovgivning.

### **Råstoflovgivningen**

Koncessioner til turist aktiviteter skal respektere allerede givne koncessioner til efterforskning og udvinding af mineraler.

I området har der tidligere været meddelt efterforskningskoncessioner som det fremgår af nedenstående kort



På nuværende tidspunkt er der ingen efterforskningslicenser gældende i området.

Eventuelle nye efterforsknings licenser skal respektere meddelte koncessioner i henhold til Lov om turismekoncessioner.

### **Kommunale fredninger**

I medfør af Landstingslov nr. 18 af 31. oktober 1996 om fiskeri og Hjemmestyrets bekendtgørelse nr. 11 af 18. juni 1997 om fiskeri efter fjeldørred kan der fastsættes fredninger af elve i kommunen.

For gældende fredninger kontakt kommunens fiskeri og fangst afdeling.

### **Planstrategien i Qeqqata Kommunia**

Udnyttelsen af det åbne land og udvikling af turismen er vigtig for Qeqqata Kommunia. Der står f.eks. i planstrategien at:

- Vi vil sikre, at erhvervsmulighederne i det åbne land i højere grad udnyttes.
- Vi vil både arbejde for rekreativ og erhvervsmæssig udnyttelse af det åbne land.
- Vi vil forbedre adgangsforholdene til landområderne.
- Vi vil indarbejde områder til turismekoncessioner til ørredelva, til trofæjagt og til skiaktiviteter.

For at leve op til denne målsætning er dette kommuneplantillæg udarbejdet.

### **Kommuneplanen**

Med nærværende kommuneplantillæg tilføjes kommuneplanen 1 nyt delområde. Idet turisme koncessions området udlægges som et nyt delområde benævnt 957-

O5

Denne plan lægges som en temaplan ovenpå de eksisterende delområder og der sker derfor ikke en regulering af de eksisterende områder.

Med udlæg af koncessionsområdet som O – områder, forudsættes at aktiviteterne ikke medfører en væsentlig ændring af områdets karakter som vildmark.

I forvejen eksisterer følgende området typer i delområdet.

- 957-O1 – Udisponeret område – 5 km afstandszone omkring aktivitetsområde, i dette tilfælde hytteområdet.
- 957-O2 - Vildmark
- 957-O4 – Koncessionsområder til sportsfiskeri, i området er meddelt koncession til 2 områder 957-O4.4 og 957-O4.6, som arealmæssigt overlapper delområde 957-O5.
- 957-K21 – hytteområde – der er ikke opført nogen hytter i dette hytteområde, men der er givet 4 arealtildelinger i det nye delområde, hvoraf kun 2 er opført, men før udlæg af hytteområdet og udenfor hytteområdet

### **Midlertidige retsvirkninger**

Når et forslag til en kommuneplan eller et kommuneplantillæg er offentliggjort, må arealer, bygninger og anlæg, der er omfattet af forslaget, ikke bebygges eller i øvrigt udnyttes på en måde, der skaber risiko for en foregribelse af den endelige kommuneplans eller kommuneplantillægs indhold.

2. Såfremt der efter udløbet af fristen for fremsættelse af bemærkninger og ændringsforslag, ikke er indkommet rettidige indsigelser, kan kommunalbestyrelsen tillade, at et areal, der er omfattet af kommuneplanforslaget eller forslaget til kommuneplantillæg, bebygges eller i øvrigt udnyttes i overensstemmelse med kommuneplanen eller kommuneplantillægget.

3. Bestemmelserne i stk. 1 og 2 finder anvendelse indtil kommuneplanforslaget eller forslaget til kommuneplantillæg er offentligt bekendtgjort, dog højst 1 år regnet fra forslagets fremlæggelse

### **Endelige retsvirkninger**

Kommunalbestyrelsen skal virke for kommuneplanens gennemførelse, herunder ved tildeling af arealer.

2. Kommuneplanens bestemmelsesdel, er retlig bindende for den til enhver tid værende ejer af en ejendom eller bruger af et areal.

Når der er foretaget offentlig bekendtgørelse af den endelige vedtagelse af en kommuneplan eller et kommuneplantillæg, må der ikke retligt eller faktisk etableres forhold i strid med kommuneplanens bestemmelsesdel, eller vilkårene for arealtildeling, med mindre en dispensation er meddelt.

# Overordnede bestemmelser

<b>Formål</b>	<p>Stk. 1. Vildmark, med mulighed for aktiviteter der ikke ændrer områdets grundlæggende karakter</p> <p>Stk. 2. Skabe mulighed for at der kan udbydes koncession til en vildmarksressort</p>
<b>Afgrænsning og opdeling</b>	<p>Stk. 1. Delområdet er beliggende syd for Itilleq, og består af området afgrænset af fjordene Itillip Ilua og Kangerluarsussuaq, samt dalene Qooruarsuaq Killeq og Umiartortarfiata Qoorua.</p> <p>Arealet udgør ca. 660 kvkm og underopdeles ikke</p>
<b>Anvendelse</b>	<p>Stk. 1. I delområdet kan der udbydes koncession til et vildmarksressort – der bygger på koncessionering af følgende aktivitetstyper:</p> <ul style="list-style-type: none"><li>• Heliskiing</li><li>• Randonee skiing</li><li>• Langrend</li><li>• Mountain fatbike</li><li>• Hundeslæde kørsel</li><li>• Kajak roning</li><li>• Paraglidning</li><li>• Jagt på småvildt og rensdyr.</li></ul> <p>Stk. 2. Indenfor koncessionsområdet kan der etableres et vildmarksressort på 500 kvm og 200 kvm til udhus og personaleboliger.</p> <p>Den endelige placering kan ske i forbindelse med eksisterende bygningsmuligheder til ørredelv koncessioner jfr. kommuneplantillæg nr. 27 eller på en ny placering der aftales med Qeqqata Kommunua.</p> <p>Stk. 3 Der kan etableres op til 5 hytter på hver 30 - kvm ude i terrænet som oplevelses- og sikkerhedsforanstaltning i forbindelse med turistaktiviteterne</p>
<b>Eksisterende forhold</b>	<p>Stk. 1. Delområdet fremtræder i dag som et vildmarksområde, med nogle få hytter der ikke påvirker hovedindtrykket af området som vildmark.</p> <p>Stk. 2. Der er i delområdet meddelt koncession til sportsfiskeri på 2 ørredelve. Erfalik og Napiarissat i henhold til kommuneplantillæg nr. 27.</p>
<b>Restrummelighed</b>	<p>Stk. 1. Når de i planen angivne kvm er opført betragtes planens rummelighed som udnyttet.</p>



<p><b>Adgangsforhold og forsyning</b></p>	<p>Stk. 1. Der kan etableres stier og landgangsbroer.</p> <p>Stk. 2. Der kan etableres et vinterkørespor og helårskørespor mellem kysten og vildmarksressort og hvor det er hensigtsmæssigt for driften af området, under forudsætning at disse indarbejdes i "Kørselsvedtægten for Qeqqata Kommunia"</p> <p>Stk. 3. Der kan etableres mindre tekniske anlæg til forsyning med el, vand og varme, samt til håndtering af spildevand. Det drejer sig for eksempel generatorer samt solceller eller andre anlæg til energiproduktion, og anlæg til sikring af en vandforsyning samt spildevandshåndtering i umiddelbart i tilknytning til ressort eller hytter</p> <p>Stk. 4. Anlæg, må ikke etableres, så de ved anvendelse er til unødige gene for omgivelserne med støj, røg, lugt, rystelser eller på anden vis.</p>
<p><b>Fredede og bevaringsværdige træk</b></p>	<p>Stk. 1. Delområdet karakter som vildmark skal bevares og der må ikke ske forurening af eller skade på:</p> <ul style="list-style-type: none"> <li>○ Vandløb og elve.</li> <li>○ Søer og saltsøer</li> <li>○ Endemiske plantearter</li> <li>○ Terræn i øvrigt</li> </ul>
<p><b>Klausulerede zoner</b></p>	<p>Stk. 1. Der er ingen klausulerede zoner i delområdet.</p>

# Detaljerede bestemmelser.

## Plannavn

## Koncessionsområder til turistressort.

### Bebyggelsens omfang og placering

Stk. 1. Der kan etableres et vildmarksressort på 500 kvm + 200 kvm i delområde 957 O5.

Stk. 2. I delområdet kan der tillades byggeri tættere i en afstand til elve og kystlinje ned til 50 m i det omfang dette ikke forhindrer almindelig færdsel langs elve, og kyst, samt forhindrer lovlige aktiviteter.

Stk. 3. Vildmarksressortet skal i overvejende grad etableres som 1 etages byggeri, men 1/3 af byggeriet kan opføres i 2 etager. Det samlede antal kvm kan opdeles så en del kan opføres som separate hytter.

Stk. 4 Der kan opføres op til 5 oplevelses og sikkerhedshytter på max 30 kvm. Disse kan alene etableres i 1 etage.

Stk. 5. Opføres der flere hytter samlet, kan de opføres med en minimums afstand på 10 m og max. 30 m.

Stk. 6. Fundamentet må på det laveste sted ikke være højere end 0,5 m over det oprindelige terræn.

Stk. 7. Nye hytter må ikke opføres nærmere end 20 m fra synlige eller påviste fortidsminder.

Stk. 8. Hytter tillades opført, med en taghældning på max. 25 grader.

Stk. 9. Højden fra overkant af fundament til kip må for vildmarksressort max. være 7,5 m, hvor der anvendes 2 etager. For oplevelses og sikkerhedshytter må højden max være 4,5 m.

Stk. 10. Der må opføres eller anlægges følgende i forbindelse med ressortet en afstand på 10 m fra en hytte, uden at der skal søges om ny arealtildeling, når der først er givet en arealtildeling til ressort eller hytte:

Ressort:

\_\_Et udhus med personaleboliger på højst 200 m

\_\_Terrasse på højst 50 m<sup>2</sup>

\_\_Tørrestativ på højst 15 m<sup>2</sup>.

Der må anlægges følgende i forbindelse med oplevelses- og sikkerhedshytter:

\_\_Et udhus på højst 12 m

\_\_Terrasser på højst 15 m<sup>2</sup>

\_\_Tørrestativ på højst 15 m<sup>2</sup>.

Stk. 11. Der skal søges arealtildeling til etablering af hytter og eventuelle telt camps.

### Bebyggelsens ydre fremtræden

Stk. 1. En hytte skal i sit ydre fremtræde vedligeholdt.

Stk. 2. Hytters ydervægge kan opføres med gennemfarvede fiberplader og lign. træbeklædning, i natursten, tørv og kombinationer heraf.

Stk. 2. Mindre dele af hytters ydervægge kan udføres i andre materialer som sten, tørv, glas, metal, cementplader eller lignende. Overdækninger og lignende kan tillades opført med gennemsigtigt tagmateriale, der ikke er reflekterende.

Stk. 3. Ydervægge skal fremstå i afdæmpede mørke farver (sort, mørk blå, mørk grøn) eller i jordfarverne (terra de sienna, umbra, svenskrød, italienskrød og dodenkop) i blandet sort.

Stk. 4. Tage må kun beklædes med gråt eller sort tagpap, græs- eller tørvetage og ikke reflekterende mørke metalplader.

## **Veje, stier og parkering**

Stk. 1. Der må ikke etableres vej eller kørespor udover de kørespor der er angivet i Vedtægt for anvendelse af motoriserede befordringsmidler i det åbne land i Qeqqata Kommunia.

Stk. 2. I forbindelse med detailområderne eller i tilknytning hertil, må der opføres mindre bådebroer/anlægsbroer, hvis disse udformes og etableres under udstrakt hensyntagen til sø- og kystlandskabet.

Stk. 3. Bådebroer/anlægsbroer skal vedligeholdes af den/dem, der har arealtildelingen, og skal kunne benyttes af alle.

Stk. 4. Der skal søges om arealtildeling til bådebroer/anlægsbroer i hvert enkelt tilfælde efter de gældende regler.

Stk. 5. Der kan etableres et helistop ved vildmarksressortet.

## **Ubebyggede arealer**

Stk. 1. Der må ikke ud over det anførte etableres anlæg, der ændrer detailområdets karakter af vildmark.

Stk. 2. Der må ikke opstilles containere i delområdet.

Stk. 3. Terrænet ved vildmarks ressortet må drænes – ellers må der ikke foretages terrænreguleringer udover anlæg af terrasser, gangstier og lign.

Stk. 4. Ejeren af hytter/vildmarksressort har pligt til at holde arealet rundt om bebyggelser pænt og ryddeligt.

Stk. 5. Der må ikke foretages hegning

## **Bevaring af eksisterende bebyggelse og omgivelser**

Fortidsminder

Stk. 1. Hytter og anlæg i forbindelse hermed må ikke etableres tættere på fortidsminder end 20 m, – om muligt skal holdes en afstand på 100 m.

Stk. 2. Findes der i forbindelse med opførelse af en ny hytte fortidsminder som bopladser, vinterforrådsdepoter, teltringe, grave eller andre stensætninger, skal bygherre kontakte Grønlands Nationalmuseum.

Stk. 3. Fortidsminder som bopladser, vinterforrådsdepoter, teltringe, grave eller andre stensætninger, må på ingen måde beskadiges eller skæmmes.

## **Tekniske anlæg**

Stk. 1. Tagvand og gråt spildevand kan efter indhentet tilladelse, afledes til terræn i en sådan afstand fra huset, at det ikke vil kunne samles omkring fundamentet. Afledningen må ikke være til gene for omkringliggende bebyggelse og ubebyggede arealer. Der skal overholdes en sådan afstand til elven at den ikke påvirkes af gråt spildevand

Stk. 2. Til sort spildevand skal anvendes en komposterings, en rensningsløsning eller lign så det sikres at spildevandet ikke ved

udledning påvirker omgivelserne. Kompost fra komposteringsløsninger skal efterfølgende nedgraves.

Stk. 3. Fast affald skal ved ejerens foranstaltning, tages med tilbage til en by eller bygd hvor det kan afleveres i henhold til de kommunale affaldsregulativer.

Stk. 4. Let fordærveligt affald kan enten nedgraves, brændes eller tages med. Der skal mindst være en afstand på 200 m til ørredelve og søer, hvis let fordærveligt affald nedgraves eller afbrændes.

Stk. 5. Til el produktion kan anvendes solceller, og generatorer. Installation af generatorer skal ske i udhuse, der er indrettet på en sådan måde, at støjen reduceres mest muligt.

## Miljøforhold

Stk. 1. Forurening af landområder, elve, søer og hav må ikke finde sted.

Stk. 2. Pattedyr, fugle, fisk og planter samt naturen i det åbne land generelt er omfattet af den til enhver tid gældende overordnede lovgivning, for beskyttelse og jagt.

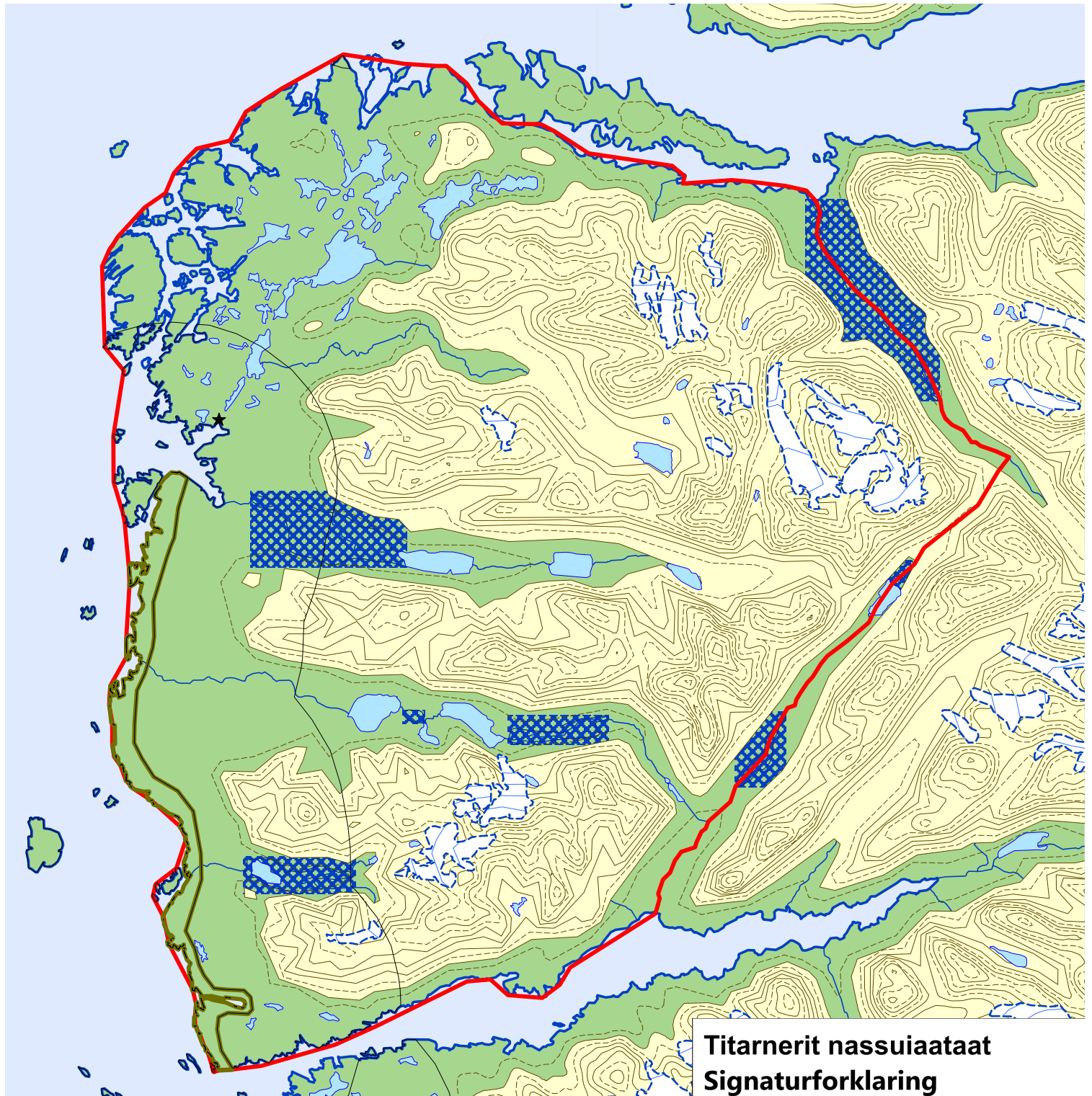
Stk. 3. Under opførelse og brug af overnatningsfaciliteter, skal der tages hensyn til dyrelivet og den omkringliggende natur således, at området ikke forurenes eller spoleres. Udendørs opbevaring af materialer skal ske forsvarligt.

Stk. 4. Ubebyggede arealer skal under bygge- og anlægsarbejder skånes mest muligt. Beskadiget vegetation skal reetableres.

Stk. 5. Der må indenfor delområdet ikke udøves nogen form for virksomhed som med støj, røg, lugt, rystelser eller på anden måde er til gene for omgivelserne.

Ophævelse af lokalplan og/eller  
Kommuneplantillæg

Stk. 1. Ingen ændringer



## Nunap assingatut ilanngussaᑦ 2 Kortbilag 2

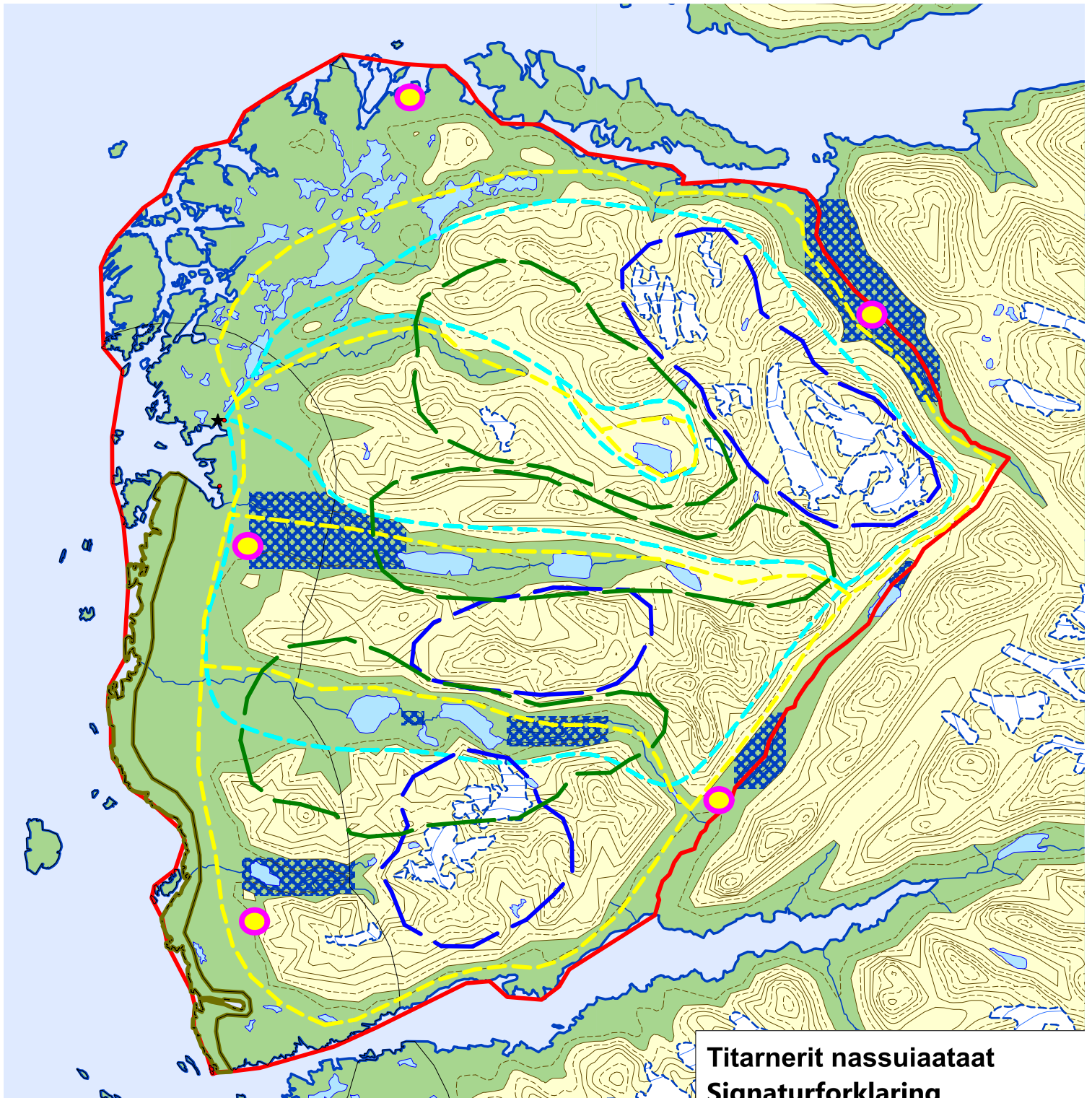
**Kommunip pilersaarusiorfigineqarnera-  
nut tapiliussatut n. 28-tut siunnersuut  
2012-imiit 2024-imut kommunip pilersaar  
usiorneqarnera  
Kommuneplantillæg nr. 28 til kommune  
plan 2012 - 2024**

### Titarnerit nassuiaataat

#### Signaturforklaring

- Immikkoortoq inuilaami takornariaqartitsivik  
Delområde vildmarksressort
- Immikkoortoq sunngiffimmi illuaqqat  
Delområde fritidshytter
- Illuaqqat pioersut  
Eksisterende hytter
- Angallassisulerluni sisoratsitsinermut immikk  
Områder til randoneskiing
- Qulimiguulik atorlugu sisorartitsinermut immi  
Områder til heliskiing
- Misigisassarsiorluni sillimaniarnermullu illuac  
Eksempler på placering af oplevelses- og s
- Ujakaarnermut illinissatut assersuutit  
Eksempler på langrendsløjper





**Nunap assingatut ilanngussaqaq 2**  
**Kortbilag 2**

**Kommunip pilersaarusiortfigineqarnera-  
 nut tapiliussatut n. 28-tut siunnersuut  
 2012-imiit 2024-imut kommunip pilersaar  
 usiorneqarnera  
 Kommuneplantillæg nr. 28 til kommune  
 plan 2012 - 2024**

**Titarnerit nassuiaataat**  
**Signaturforklaring**

- Immikkoortoq inuilaami takornariaqartitsivik  
 Delområde vildmarksressort
- Immikkoortoq sunngiffimmi illuaqqat  
 Delområde fritidshytter
  
- Illuaqqat pioreersut  
 Eksisterende hytter
  
- Angallassisulerluni sisoratsitsinermut immikl  
 Områder til randoneskiing
- Qulimiguulik atorlugu sisorartitsinermut imm  
 Områder til heliskiing
  
- Misigisassarsiorluni sillimaniarnermullu illuaq  
 Eksempler på placering af oplevelses- og s
  
- Ujakkarnermut illinissatut assersuutit  
 Eksempler på langrendsløjper